

### PERMISO DE EDIFICACION

OBRA NUEVA LOTE O DFL 2 CON CONSTRUCCION SIMULTANEA  SI  NO  
 LOTE O CON CONSTRUCCION SIMULTANEA  SI  NO

AMPLIACION MAYOR A 100 M2  ALTERACION  REPARACION  RECONSTRUCCION

DIRECCION DE OBRAS - I. MUNICIPALIDAD DE :

SANTA CRUZ

REGIÓN : VI

URBANO  RURAL

NUMERO DE PERMISO
181
Fecha de Aprobación
05-Aug-2015
ROL S.I.I
1067-299

**VISTOS:**

- A) Las atribuciones emanadas del Art. 24 de la Ley Orgánica Constitucional de Municipalidades,
- B) Las disposiciones de la Ley General de Urbanismo y Construcciones en especial el Art. 116, su Ordenanza General, y el Instrumento de Planificación Territorial.
- C) La solicitud de aprobación, los planos y demás antecedentes debidamente suscritos por el propietario y los profesionales correspondientes al expediente S.P.E.-5.1.4./5.1.6. N° 453/2014
- D) El Certificado de Informaciones Previas N° 305 de fecha 23.09.2014
- E) El Anteproyecto de Edificación N° \_\_\_\_\_ vigente, de fecha \_\_\_\_\_ (cuando corresponda)
- F) El informe Favorable de Revisor Independiente N° \_\_\_\_\_ de fecha \_\_\_\_\_ (cuando corresponda)
- G) El informe Favorable de Revisor de Proyecto de Cálculo Estructural N° \_\_\_\_\_ de fecha \_\_\_\_\_ (cuando corresponda)
- H) La solicitud N° \_\_\_\_\_ de fecha \_\_\_\_\_ de aprobación de loteo con construcción simultánea.
- I) Otros (especificar): \_\_\_\_\_

**RESUELVO:**

1. - Otorgar permiso para OBRA NUEVA con una superficie edificada total de 69.00 m2 y de 1 pisos de altura, destinado a HABITACIONAL ubicado en calle/avenida/camino CAMINO RUTA I-350 KM. 2.9 APALTA N° 1283 Lote N° E-2 manzana \_\_\_\_\_ localidad o loteo APALTA sector RURAL Zona \_\_\_\_\_ del Plan Regulador COMUNAL (URBANO O RURAL) (COMUNAL O INTERCOMUNAL)

aprobando los planos y demás antecedentes, que forman parte de la presente autorización mencionados en la letra C de los VISTOS de este permiso.

2. - Dejar constancia que la obra que se aprueba MANTIENE (MANTIENE O PIERDE)

los beneficios del D.F.L.-N°2 de 1959 y se acoge a las siguientes disposiciones especiales: D.F.L. N° 2/59

BENEFICIO DE FUSIÓN DE TERRENOS; PROYECCIÓN DE SOMBRAS; CONJUNTO ARMÓNICO

3.- Que el presente permiso se otorga amparado en las siguientes autorizaciones especiales:


ART. 121, ART. 122, ART. 123, ART. 124, de la Ley General de Urbanismo y Construcciones, otros, (especificar)

Plazos de la autorización especial \_\_\_\_\_

4.- Que el proyecto que se aprueba se ajusta al citado anteproyecto aprobado (CUANDO CORRESPONDA).

**5.- INDIVIDUALIZACION DEL PROPIETARIO**

NOMBRE O RAZÓN SOCIAL del PROPIETARIO	R.U.T.
INGRID JOHANA CANALES BECERRA	14.050.206-5
REPRESENTANTE LEGAL del PROPIETARIO	R.U.T.



**6.- INDIVIDUALIZACION DE LOS PROFESIONALES**

NOMBRE O RAZÓN SOCIAL de la Empresa del ARQUITECTO PROYECTISTA (cuando corresponda)		R.U.T.
NOMBRE DEL ARQUITECTO PROYECTISTA		R.U.T.
HECTOR ESTEBAN VALDIVIA CALDERON		16.025017-8
NOMBRE DEL CALCULISTA		R.U.T.
NOMBRE DEL CONSTRUCTOR (*)		R.U.T.
FERNANDO ANDRES OBANDO ESTAY		16.048.501-9
NOMBRE del REVISOR INDEPENDIENTE (cuando corresponda)	REGISTRO	CATEGORIA
NOMBRE O RAZÓN SOCIAL del REVISOR DEL PROYECTO DE CALCULO ESTRUCTURAL (cuando corresponda)	REGISTRO	CATEGORIA

(\*) Podrá individualizarse hasta antes del inicio de las obras

**7.- CARACTERISTICAS DEL PROYECTO**

**7.1.- DESTINO (S) CONTEMPLADO (S)**

<input type="checkbox"/>	RESIDENCIAL Art. 2.1.25. OGUC.	DESTINO ESPECIFICO:	HABITACIONAL	
<input type="checkbox"/>	EQUIPAMIENTO Art. 2.1.33. OGUC.	CLASE Art. 2.1.33 OGUC	ACTIVIDAD	ESCALA Art. 2.1.36. OGUC
<input type="checkbox"/>	ACTIVIDADES PRODUCTIVAS Art. 2.1.28. OGUC.	DESTINO ESPECIFICO:		
<input type="checkbox"/>	INFRAESTRUCTURA Art. 2.1.29. O.G.U.C.	DESTINO ESPECIFICO:		
<input type="checkbox"/>	otros ( especificar)			

**7.2.- SUPERFICIES**

	UTIL (m2)	COMUN (m2)	TOTAL (m2)
S. EDIFICADA BAJO TERRENO			
S. EDIFICADA SOBRE TERRENO			
S. EDIFICADA TOTAL	69.00		69.00
SUPERFICIE TOTAL TERRENO (m2)		598	

**7.3.- NORMAS URBANISTICAS APLICADAS**

	PERMITIDO	PROYECTADO		PERMITIDO	PROYECTADO
COEFICIENTE DE CONSTRUCTIBILIDAD			COEFICIENTE DE OCUPACIÓN DE SUELO		
COEFICIENTE DE OCUPACIÓN PISOS SUPERIORES			DENSIDAD		
ALTURA MAXIMA EN METROS ó pisos			ADOSAMIENTO		
RASANTES			ANTEJARDIN		
DISTANCIAMIENTOS					

ESTACIONAMIENTOS REQUERIDOS		ESTACIONAMIENTOS PROYECTO	
-----------------------------	--	---------------------------	--

**DISPOSICIONES ESPECIALES A QUE SE ACOGE EL PROYECTO**

<input checked="" type="checkbox"/>	D.F.L-N°2 de 1959	<input type="checkbox"/>	Ley N° 19.537 Copropiedad Inmobiliaria (posterior al otorgamiento del permiso)	<input type="checkbox"/>	Proyección Sombras Art. 2.6.11. OGUC	<input type="checkbox"/>	Segunda Vivienda Art. 6.2.4. OGUC
<input type="checkbox"/>	Conjunto Armónico Art. 2.6.4. OGUC	<input type="checkbox"/>	Beneficio de fusión Art. 63 LGUC	<input type="checkbox"/>	Conj. Viv. Econ. Art. 6.1.8 OGUC	<input type="checkbox"/>	OTROS ( especificar)


**AUTORIZACIONES ESPECIALES LGUC**

<input type="checkbox"/>	Art. 121	<input type="checkbox"/>	Art.122	<input type="checkbox"/>	Art.123	<input type="checkbox"/>	Art.124	<input type="checkbox"/>	Otro ( especificar)
--------------------------	----------	--------------------------	---------	--------------------------	---------	--------------------------	---------	--------------------------	---------------------

EDIFICIOS DE USO PUBLICO	<input type="checkbox"/>	TODO	<input type="checkbox"/>	PARTE	<input type="checkbox"/>	NO
CUENTA CON ANTEPROYECTO APROBADO	<input type="checkbox"/>	SI	<input type="checkbox"/>	NO	Res. N°	Fecha

**7.4.- NUMERO DE UNIDADES TOTALES POR DESTINO**


VIVIENDAS		OFICINAS	
LOCALES COMERCIALES		ESTACIONAMIENTOS	
OTROS (ESPECIFICAR):			



**7.5.- PAGO DE DERECHOS:**

CLASIFICACION (ES) DE LA CONSTRUCCIÓN				CLASIFICACIÓN	m2
				C-4	69.00
PRESUPUESTO				\$	8.021.802
SUBTOTAL DERECHOS MUNICIPALES				%	\$
DESCUENTO POR UNIDADES REPETIDAS				(-)	\$
TOTAL DERECHOS MUNICIPALES				%	\$
DESCUENTO 30% CON INFORME DE REVISOR INDEPENDIENTE				(-)	\$
CONSIGNADO AL INGRESOS ANTEPROYECTO	G.I.M. N°	FECHA:	(-)	\$	
MONTO CONSIGNADO CON ANTEPROYECTO	G.I.M. N°	FECHA:	(-)	\$	
MONTO CONSIGNADO AL INGRESO	G.I.M. N°	FECHA:	(-)	\$	
TOTAL A PAGAR				\$	120.327
GIRO INGRESO MUNICIPAL	N°	6396	FECHA	05-Aug-2015	
CONVENIO DE PAGO	N°		FECHA		

NOTAS: SOLO PARA SITUACIONES ESPECIALES DE LA AUTORIZACIÓN)

  
**CARLOS MANUEL ROJAS CONTRERAS**  
**DIRECTOR DE OBRAS MUNICIPALES**  
FIRMA Y TIMBRE

IMPRIMIR