

RESOLUCIÓN DE APROBACIÓN DE ANTEPROYECTO DE OBRAS DE EDIFICACIÓN

OBRA NUEVA

DIRECCIÓN DE OBRAS MUNICIPALES DE:

SANTA CRUZ

REGIÓN : DEL LIBERTADOR GRAL. BERNARDO O'HIGGINS

N° DE RESOLUCIÓN
024
FECHA APROBACIÓN
15-feb-2021

VISTOS:

- A) Las atribuciones emanadas del Art. 24 de la Ley Orgánica Constitucional de Municipalidades,
- B) Las disposiciones de la Ley General de Urbanismo y Construcciones en especial el Art. 116, su Ordenanza General, y el Instrumento de Planificación Territorial.
- C) La Solicitud de Aprobación, los planos y demás antecedentes debidamente suscritos por el propietario y el arquitecto, correspondientes al expediente S.A.A.ON 5.1.5. N° 330/2020
- D) El Certificado de Informaciones Previas N° 391 de fecha 30-oct-2020
- E) El Informe Favorable N° del Revisor Independiente, de fecha
- F) Se deja constancia que el solicitante declaró que al solicitar el permiso de edificación, tramitará conjuntamente el(los) siguiente(s) permiso(s)

RESUELVO:

- 1 Aprobar el Anteproyecto de obra de edificación de OBRA NUEVA con destino(s) HABITACIONAL ubicado en calle/avenida/camino RAMON SANFURGO N° 780 Lote N° 3 manzana localidad /loteo/condominio/sector Zona URBANA del Plan Regulador COMUNAL de conformidad a los planos y antecedentes timbrados por esta D.O.M., que forman parte de la presente autorización y que se encuentran archivados en el expediente S.A.P.- 5.1.5. N° 330/2020

- 2 Dejar constancia que en caso de que el Anteproyecto declaró que se acogerá a la Ley de Copropiedad Inmobiliaria, éste cumple con las Normas Urbanísticas para su aplicación (Sólo en casos que la solicitud indica que se acogerá a esta Ley).
- 3 Dejar constancia que su vigencia será de (180 días - 1 Año) a contar de la fecha de esta resolución, de acuerdo al Artículo N° 1.4.11. de la O.G.U.C.
- 4 Antecedentes del Anteproyecto

NOMBRE DEL PROYECTO :

4.1 DATOS DEL PROPIETARIO:

NOMBRE O RAZÓN SOCIAL DEL PROPIETARIO			R.U.T.
INMOBILIARIA EL TESORO			
REPRESENTANTE LEGAL DEL PROPIETARIO			R.U.T.
PATRICIO FUENZALIDA TAPIA / JAIME JEREZ ACEVEDO			
DIRECCIÓN: Nombre de la vía		N°	Local/ Of/ Depto
RAMON SANFURGO		780	
COMUNA	CORREO ELECTRÓNICO	TELÉFONO FIJO	TELÉFONO CELULAR
SANTA CRUZ	ms-20leb@hotmail.com		
PERSONERÍA DEL REPRESENTANTE LEGAL :		SE ACREDITA MEDIANTE	
		DE FECHA	

4.2 DATOS PROFESIONALES RESPONSABLES


NOMBRE O RAZÓN SOCIAL DE LA EMPRESA DE ARQUITECTURA(cuando corresponda)		R.U.T.
Nombre Arquitecto		R.U.T.
NATALIA CAMPOS RETAMALES		
NOMBRE DEL REVISOR INDEPENDIENTE	REGISTRO	CATEGORÍA

5 CARACTERÍSTICAS PRINCIPALES DEL ANTEPROYECTO OBRA NUEVA

EDIFICIOS DE USO PÚBLICO	<input type="checkbox"/> TODO	<input type="checkbox"/> PARTE	<input checked="" type="checkbox"/> NO ES EDIFICIO DE USO PÚBLICO
CARGA DE OCUPACIÓN TOTAL DE LAS EDIFICACIONES (personas) según artículo 4.2.4 OGUC		DENSIDAD DE OCUPACIÓN (personas/hectárea)	
CRECIMIENTO URBANO	<input checked="" type="checkbox"/> NO	<input type="checkbox"/> SÍ	explicitar: densificación / extensión)
LOTEO CON CONSTRUCCION SIMULTÁNEA	<input type="checkbox"/> SÍ	<input checked="" type="checkbox"/> NO	LOTEO DFL 2./59 <input type="checkbox"/> SÍ <input type="checkbox"/> NO
PROYECTO se desarrollará en Etapas:	<input type="checkbox"/> SÍ	<input checked="" type="checkbox"/> NO	Cantidad de etapas
Etapas con Mitigaciones Parciales a considerar en IMIV, art. 173 LGUC		Etapas Art. 9° del DS 167 (MTT) de 2016	

5.1 SUPERFICIES

SUPERFICIE	ÚTIL (m2)	COMÚN (m2)	TOTAL (m2)
EDIFICADA SUBTERRÁNEO (S)			
EDIFICADA SOBRE TERRENO (1er piso + pisos superiores)	2.284,40		2.284.402.284.40



EDIFICADA TOTAL	2.284,40	
SUPERFICIE OCUPACIÓN SOLO EN PRIMER PISO (m2)		2.284,40
SUPERFICIE TOTAL DEL PREDIO O LOS PREDIOS (m2)		14.442,75

5.2 NORMAS URBANÍSTICAS

PREDIO(S) EMPLAZADO(S) EN ÁREA DE RIESGO	<input checked="" type="checkbox"/> NO	<input type="checkbox"/> SÍ	<input type="checkbox"/> PARCIAL
NORMAS URBANÍSTICAS		PROYECTADO	PERMITIDO
DENSIDAD	79.08		300
COEFICIENTE DE OCUPACIÓN PISOS SUPERIORES (sobre 1er piso)			
COEFICIENTE DE OCUPACIÓN DE SUELO (1er piso)			
COEFICIENTE DE CONSTRUCTIBILIDAD	0.15		2
DISTANCIAMIENTOS	3		OGUC
RASANTE	70°		OGUC
SISTEMA DE AGRUPAMIENTO	AISLADO		AISLADO - PAREADO - CONTINUO
ADOSAMIENTO	0.011		OGUC
ANTEJARDIN			3 M.
ALTURA EN METROS Y/O PISOS	4.40 M		7 M.
ESTACIONAMIENTOS AUTOMÓVILES			
ESTACIONAMIENTOS BICICLETAS			
ESTACIONAMIENTOS OTROS VEHÍCULOS (ESPECIFICAR)	20		
ESTACIONAMIENTOS PARA PERSONAS CON DISCAPACIDAD			
DESCUENTO ESTACIONAMIENTO PARA AUTOMÓVILES POR ESTACIONAMIENTO PARA BICICLETAS	<input type="checkbox"/> SI	<input type="checkbox"/> NO	CANTIDAD DESCONTADA

5.3 USO DE SUELO Y DESTINO (S) CONTEMPLADO (S)

TIPO DE USO	Residencial ART 2.1.25. OGUC	Equipamiento ART. 2.1.33. OGUC	Act. Productivas ART 2.1.28. OGUC	Infraestructura ART 2.1.29. OGUC	Área verde ART 2.1.31. OGUC	Espacio Público ART 2.1.30. OGUC
CLASE / DESTINO	VIVIENDA					
ACTIVIDAD						
ESCALA	ART 2.1.36. OGUC					

5.4 PROTECCIONES OFICIALES: Predio o Inmueble con Protección Oficial (información del CIP).

<input checked="" type="checkbox"/> NO	<input type="checkbox"/> SÍ, especificar	<input type="checkbox"/> ZCH	<input type="checkbox"/> ICH	<input type="checkbox"/> ZOIT	<input type="checkbox"/> OTRO; especificar
<input type="checkbox"/> MONUMENTO NACIONAL:	<input type="checkbox"/> ZT	<input type="checkbox"/> MH	<input type="checkbox"/> SANTUARIO DE LA NATURALEZA		

5.5 FORMA DE CUMPLIMIENTO ARTÍCULO 70° LGUC (*)

CESIÓN <input checked="" type="checkbox"/>	APORTE <input type="checkbox"/>	<input type="checkbox"/> OTRO ESPECIFICAR:
--	---------------------------------	--

(*) SÓLO EN CASO DE ANTEPROYECTOS QUE CONLLEVEN CRECIMIENTO URBANO POR DENSIFICACIÓN (exigible conforme a plazos del Artículo primero transitorio de la Ley N° 20.958)

5.6 CÁLCULO DEL PORCENTAJE DE CESIÓN OBRA NUEVA

(sólo en casos de proyectos de crecimiento urbano por densificación)
Exigible conforme a plazos del Artículo primero transitorio de la Ley N° 20.958 (artículo 2.2.5. Bis OGUC)

PROYECTO	PORCENTAJE DE CESIÓN
<input type="checkbox"/> CON DENSIDAD DE OCUPACIÓN HASTA 8.000 Personas/Hectárea	(DENSIDAD DE OCUPACIÓN) $\frac{\text{[]}}{2000} \times 11 = \text{[]} \%$
<input type="checkbox"/> CON DENSIDAD DE OCUPACIÓN SOBRE 8.000 Personas/Hectárea	44%

Nota 1: En el proyecto de edificación de Obra Nueva se debe efectuar el cálculo de la edificación completa.
 Nota 2: Para calcular la Densidad de Ocupación de la Ampliación, se debe considerar la carga de ocupación (según art. 4.2.4. de la OGUC) que se incrementa en el o los terrenos del anteproyecto, sin considerar en el cálculo, la cantidad de personas de las edificaciones recibidas. Solo podrá descontarse la carga de ocupación de edificaciones a demoler, en los casos que el permiso de demolición se solicite en forma conjunta con la solicitud de permiso de edificación, y se adjunten los antecedentes respectivos a dicha solicitud, conforme al inciso final del artículo 5.1.6. y al inciso tercero del artículo 5.1.4., ambos de la OGUC.
 Nota 3: La Densidad de Ocupación, se obtiene de la siguiente fórmula:

$$\frac{\text{Carga de ocupación del proyecto calculada según el art. 4.2.4. de la OGUC} \times 10.000}{\text{Superficie del terreno (que considera el terreno más la superficie exterior hasta el eje del espacio público adyacente existente o previsto en el IPT hasta un máximo de 30 m)}} \quad (\text{Art. 184 LGUC})$$

5.7 INCENTIVOS NORMATIVOS DEL IPT, A LOS QUE SE ACOGE EL ANTEPROYECTO

BENEFICIO	CONDICIÓN PARA OPTAR AL BENEFICIO:
BENEFICIO	CONDICIÓN PARA OPTAR AL BENEFICIO:
BENEFICIO	CONDICIÓN PARA OPTAR AL BENEFICIO:

5.8 DISPOSICIONES ESPECIALES A QUE SE ACOGE O ACOGERÁ EL PROYECTO


<input type="checkbox"/> D.F.L.-N°2 de 1959	<input type="checkbox"/> Conjunto Armónico	<input type="checkbox"/> Proyección Sombras Art. 2.6.11. OGUC	<input type="checkbox"/> Segunda Vivienda Art. 6.2.4. OGUC
<input checked="" type="checkbox"/> Ley N° 19.537 Copropiedad Inmobiliaria	<input type="checkbox"/> Beneficio Fusión Art. 63 LGUC	<input type="checkbox"/> Conj. Viv. Econ. Art. 6.1.8. OGUC	<input type="checkbox"/> Art. 2.4.1. OGUC Inciso Segundo
<input type="checkbox"/> Art. 6.6.1. OGUC, según resolución N°		(V y U) de fecha	vigente hasta:
<input type="checkbox"/> Otro; especificar			

5.9 AUTORIZACIONES ESPECIALES LGUC

<input type="checkbox"/> Art. 121	<input type="checkbox"/> Art. 122	<input type="checkbox"/> Art.123	<input type="checkbox"/> Art.124	<input type="checkbox"/> Art.55	<input type="checkbox"/> Art. 59 Bis	<input type="checkbox"/> OTRO, Especificar
-----------------------------------	-----------------------------------	----------------------------------	----------------------------------	---------------------------------	--------------------------------------	--

5.10 NÚMERO DE UNIDADES TOTALES POR DESTINO

VIVIENDAS	BODEGAS	OFICINAS	LOCALES COMERCIALES	Otro; especificar N°	TOTAL UNIDADES
20					20



ESTACIONAMIENTOS para automóviles	20	Otros Estacionamientos exigidos (PT):	Especificar	Cantidad	Especificar	Cantidad
ESTACIONAMIENTOS para bicicletas						

5.11 PARA ANTEPROYECTOS CONDOMINIO TIPO B

SUPERFICIE TOTAL DEL TERRENO		CANTIDAD DE SITIOS RESULTANTES	
------------------------------	--	--------------------------------	--

6 CONDICIONANTES DEL ANTEPROYECTO (TRÁMITE PREVIO, CONJUNTO O SIMULTÁNEO AL PERMISO (Arts. 3.1.3., 2.2.4., 5.1.15. OGUC)

<input type="checkbox"/> FUSIÓN	<input type="checkbox"/> SUBDIVISIÓN	<input type="checkbox"/> SUBDIVISIÓN AFECTA	<input type="checkbox"/> LOTEO
<input type="checkbox"/> MODIFICACIÓN DE DESLINDES	<input type="checkbox"/> ESTUDIOS Y MEDIDAS POR LA CALIDAD DEL SUBSUELO (Art. 5.1.15. O.G.U.C.)		
<input type="checkbox"/> RECTIFICACIÓN DE DESLINDES	<input type="checkbox"/> OTROS (especificar)		

7 CLASIFICACIÓN PRELIMINAR DE LA CONSTRUCCIÓN

CLASIFICACIÓN	m2	%(*)	VALOR m2 (**)
C	2.284,40		187.807

(*) El 100% corresponde a la superficie edificada total que se calcula según Tabla de Costos Unitarios MINVU
 (**) Valor de la Tabla de Costos Unitarios MINVU vigente a la fecha de ingreso de la solicitud.

8 CONSTANCIA MONTO CONSIGNADO AL INGRESO DE LA SOLICITUD

Monto Consignado al Ingreso de la Solicitud			\$ 505.179
Monto que correspondiente al	10	% de los Derechos Municipales	
GIRO INGRESO MUNICIPAL N°	2308	FECHA :	08-feb-2021

9 GLOSARIO:

D.F.L.: Decreto con Fuerza de Ley

D.S: Decreto Supremo

EISTU: Estudio de Impacto Sistema Transporte Urbano

GIM: Giro de Ingreso Municipal

ICH: Inmueble de Conservación Histórica

IMIV: Informe de Mitigación de Impacto Vial

INE: Instituto Nacional de Estadísticas

I.P.T: Instrumento de Planificación Territorial.

LGUC: Ley General de Urbanismo y Construcciones

MH: Monumento Histórico

MINAGRI: Ministerio de Agricultura.

MINVU: Ministerio de Vivienda y Urbanismo

MTT: Ministerio de Transportes y Telecomunicaciones

OGUC: Ordenanza General de Urbanismo y Construcciones

SAG: Servicio Agrícola y Ganadero

SEREMI: Secretaría Regional Ministerial

SEIM: Sistema de Evaluación de Impacto en Movilidad.


ZCH: Zona de Conservación Histórica

ZOIT: Zona de Interés Turístico

ZT: Zona Típica

NOTAS: (SOLO PARA SITUACIONES ESPECIALES)

CONDOMINIO TIPO A



CARLOS MANUEL ROJAS CONTRERAS
 DIRECTOR DE OBRAS MUNICIPALES
 Nombre y firma