

PERMISO DE OBRA MENOR
AMPLIACIÓN DE VIVIENDA SOCIAL Y OTRAS
 DIRECCIÓN DE OBRAS MUNICIPALES DE:
SANTA CRUZ

REGIÓN: **DEL LIBERTADOR GRAL. BERNARDO O'HIGGINS**

NÚMERO DE RESOLUCIÓN
127
FECHA DE APROBACIÓN
26-Oct-2023
ROL S.I.I

VISTOS

- A) Las atribuciones emanadas del Art. 24 de la Ley Orgánica Constitucional de Municipalidades,
- B) Las disposiciones de la Ley General de Urbanismo y Construcciones en especial el Art. 116, su Ordenanza General, y el Instrumento de Planificación Territorial.
- C) La solicitud de aprobación, los planos y demás antecedentes debidamente suscritos por el propietario y los profesionales correspondientes al expediente O. MENOR N° 365 ingresada con fecha 19-Oct-2023.
- D) El certificado de informaciones previas N° 427 de fecha 07-Aug-2023
- E) El informe Favorable de Revisor Independiente N° de fecha (si se contrató)
- F) Otros (especificar):

RESUELVO:

- 1 Conceder permiso para ampliar la vivienda SOCIAL con una superficie total original de 38,3 m² y de 2 pisos de altura, en un total de 24,00 m², ubicado en calle/avenida/camino AVDA. HOLANDA N° 1308 Lote N° localidad o loteo VILLA DON HORACIO ETAPA 3 sector URBANO zona Z-4 del Plan regulador COMUNAL Comunal o intercomunal aprobando los planos y demás antecedentes, que forman parte de la presente autorización mencionados en la letra C de los VISTOS de este permiso.
- 2 Dejar constancia que la obra que se aprueba MANTIENE los beneficios del D.F.L.-N°2 de 1959.
- 3 Que el presente permiso se otorga amparado en las siguientes autorizaciones especiales: Art.121, Art.122, Art.123, Art.124, de la LGUC, otros (especificar) plazos de la autorización especial

4 ANTECEDENTES DEL PROYECTO


4.1 DATOS DEL PROPIETARIO:

NOMBRE O RAZÓN SOCIAL DEL PROPIETARIO				R.U.T.
YESSICA LORCA PLAZA				
REPRESENTANTE LEGAL DEL PROPIETARIO				R.U.T.
DIRECCIÓN: Nombre de la vía		N°	Local/ Of/ Depto	Localidad
AVENIDA HOLANDA		1308		V. HORACIO 3
COMUNA	CORREO ELECTRÓNICO	TELÉFONO FIJO	TELÉFONO CELULAR	
SANTA CRUZ				
PERSONERÍA DEL REPRESENTANTE LEGAL:		SE ACREDITÓ MEDIANTE DE FECHA Y REDUCIDA A ESCRITURA PÚBLICA		
CON FECHA ANTE EL NOTARIO SR (A)				

4.2 INDIVIDUALIZACIÓN DE LOS PROFESIONALES

NOMBRE O RAZÓN SOCIAL de la empresa del ARQUITECTO (cuando corresponda)	R.U.T.	
I. MUNICIPALIDAD DE SANTA CRUZ		
NOMBRE DEL PROFESIONAL ARQUITECTO RESPONSABLE	R.U.T.	
IVAN SILVA FARIAS		
NOMBRE DEL CALCULISTA (cuando corresponda, según inciso final art 5.1.7. OGUC)	R.U.T.	
NOMBRE DEL CONSTRUCTOR (*)	R.U.T.	
NOMBRE DEL REVISOR INDEPENDIENTE (cuando se haya contratado)	REGISTRO	CATEGORÍA

(*) Podrá individualizarse hasta antes del inicio de las obras.



5 CARACTERÍSTICAS DEL PROYECTO DE AMPLIACIÓN DE VIVIENDA SOCIAL

TIPO DE AMPLIACIÓN SOLICITADA (Según Art. 166 de la LGUC)

<input checked="" type="checkbox"/> DE VIVIENDA SOCIAL	<input type="checkbox"/> DE INFRAESTRUCTURA SANITARIA
<input type="checkbox"/> DE VIVIENDA PROGRESIVA	<input type="checkbox"/> DE VIVIENDA DE HASTA 520 UF (Calculado según tabla costos unitarios MINVU)

(Según Art. 166 de la LGUC, solo se puede tramitar con este permiso simplificado una ampliación de una de las cuatro tipologías señaladas. En caso contrario, debe tramitarse como ampliación según el art. 5.1.4. 1A o 5.1.6., según corresponda)

CARGA DE OCUPACIÓN TOTAL DE LA AMPLIACIÓN (personas) según artículo 4.2.4. OGUC	1,6	DENSIDAD DE OCUPACIÓN DE LA AMPLIACIÓN (personas/hectárea)	
--	-----	---	--

PROYECTO DE AMPLIACIÓN se desarrollará en etapas SÍ NO cantidad de etapas

5.1 SUPERFICIES

SUPERFICIE OCUPACIÓN INCLUIDA LA AMPLIACIÓN SOLO EN PRIMER PISO	38,3
SUPERFICIE TOTAL DEL PREDIO O LOS PREDIOS (m ²)	112,5

S. EDIFICADA SOBRE TERRENO (agregar hoja adicional si hubiere más pisos sobre el nivel de suelo natural)

S. Edificada por nivel o piso	PERMISO(S) ANTERIOR (ES)(m ²)	AMPLIACIÓN PROYECTADA (m ²)	TOTAL INCLUIDA AMPLIACIÓN (m ²)
nivel o piso 1°	38,3		38,3
nivel o piso 2°		24	24
nivel o piso 3°			

5.2 NORMAS URBANÍSTICAS

PREDIO(S) EMPLAZADO(S) EN ÁREA DE RIESGO	<input checked="" type="checkbox"/> NO <input type="checkbox"/> SÍ <input type="checkbox"/> PARCIAL
--	---

5.3 DECLARACIONES

incisos segundo y tercero Artículo 6.1.11. OGUC

LA VIVIENDA SOCIAL FORMA PARTE DE UN CONDOMINIO Ley N° 19.537 Copropiedad Inmobiliaria	<input type="checkbox"/> SÍ <input checked="" type="checkbox"/> NO
LA VIVIENDA QUE SE AMPLIA MANTIENE SU CONDICIÓN DE VIVIENDA ECONOMICA (hasta 140 m ²), D.F.L-N°2 de 1980	<input checked="" type="checkbox"/> SÍ <input type="checkbox"/> NO

6 OTRAS AUTORIZACIONES O PERMISOS (Que se otorgan en conjunto, Inciso tercero Art. 5.1.4. de la OGUC).

TIPO DE SOLICITUD	PERMISO N°	FECHA
DEMOLICIÓN		
OTRO (especificar):		

7 CLASIFICACIÓN DE LA CONSTRUCCIÓN

CLASIFICACIÓN	m ²	%(*)	VALOR m ² (**)	CLASIFICACIÓN	m ²	%(*)	VALOR m ² (**)
E4	24	1.5	121.482				


(*) El 100% corresponde a la superficie edificada total que se calcula según Tabla de Costos Unitarios MINVU
 (**) Valor de la Tabla de Costos Unitarios MINVU vigente a la fecha de ingreso de la solicitud.

8 DERECHOS MUNICIPALES

(a) PRESUPUESTO (Calculado con Tabla Costos Unitarios MINVU)		\$	2.915.568
(b) SUBTOTAL 1 DERECHOS MUNICIPALES [(a) x (1,5% N° 2 del Art. 130 LGUC)]	%	\$	43.734
(c) DESCUENTO 30% CON INFORME DE REVISOR INDEPENDIENTE [(b) x (30%)]	(-)	\$	
(d) SUBTOTAL 2 [(b) - (c)]			
(e) REBAJA SEGÚN ART. 5.1.4. 2A [(b)x(50% a lo menos)]	(-)		21.867
(f) SUBTOTAL 3 [(d) - (e)]			
(g) DESGUENTO MONTO CONSIGNADO AL INGRESO SOLICITUD	(-)	\$	
TOTAL DERECHOS A PAGAR [(f) - (g)]		\$	21.867
GIRO INGRESO MUNICIPAL NÚMERO 10194	FECHA:		26-Oct-2023

9 GLOSARIO:

D.F.L.: Decreto con Fuerza de Ley	I.P.T.: Instrumento de Planificación Territorial.	SAG: Servicio Agrícola y Ganadero
D.S.: Decreto Supremo	LGUC: Ley General de Urbanismo y Construcciones	SEREMI: Secretaría Regional Ministerial
EISTU: Estudio de Impacto Sistema Transporte Urbano	MH: Monumento Histórico	SEIM: Sistema de Evaluación de Impacto en Movilidad.
GIM: Giro de Ingreso Municipal	MINAGRI: Ministerio de Agricultura.	ZCH: Zona de Conservación Histórica
ICH: Inmueble de Conservación Histórica	MINVU: Ministerio de Vivienda y Urbanismo	ZOIT: Zona de Interés Turístico
IMIV: Informe de Mitigación de Impacto Vial	MTT: Ministerio de Transportes y Telecomunicaciones	ZT: Zona Típica
INE: Instituto Nacional de Estadísticas	OGUC: Ordenanza General de Urbanismo y Construcciones	




NOTAS: (SOLO PARA SITUACIONES ESPECIALES)

REVISORES
MUNICIPALES:

.....
.....
.....
.....
.....



TIMBRE



CARLOS MANUEL ROJAS CONTRERAS
DIRECTOR DE OBRAS MUNICIPALES

Firma DOM

Nombre completo