

PERMISO DE EDIFICACIÓN
OBRA NUEVA
 DIRECCIÓN DE OBRAS MUNICIPALES DE:
SANTA CRUZ

REGIÓN: DEL LIBERTADOR GRAL. BERNARDO O'HIGGINS

NÚMERO DE RESOLUCIÓN:
50
FECHA DE APROBACIÓN:
26-Apr-2024
ROL S.I.I
[REDACTED]

VISTOS

- A) Las atribuciones emanadas del Art. 24 de la Ley Orgánica Constitucional de Municipalidades.
- B) Las disposiciones de la Ley General de Urbanismo y Construcciones en especial el Art. 116, su Ordenanza General, y el Instrumento de Planificación Territorial.
- C) La solicitud de aprobación, los planos y demás antecedentes debidamente suscritos por el propietario y los profesionales correspondientes al expediente S.P.E.-5.1.4/5.1.6, N° 89/24
- D) El certificado de informaciones previas N° 068 de fecha 09-feb-2023
- E) El anteproyecto de Edificación N° _____ de fecha _____ (cuando corresponda)
- F) El informe Favorable de Revisor Independiente N° _____ vigente, de fecha _____ (cuando corresponda)
- G) El informe favorable de Revisor de Proyecto de Cálculo Estructural N° _____ de fecha _____ (cuando corresponda)
- H) La Resolución N° _____ de la misma fecha de esta Resolución que aprueba el loteo (con construcción simultánea).
- I) Que previo a la fecha de esta Resolución, se aprobaron las tramitaciones condicionantes para el permiso referidas a _____ de fecha _____ (fusión, subdivisión, subdivisión afecta, ...)
- J) Otros (especificar): _____

RESUELVO:

1 Conceder permiso para OBRA NUEVA (Especificar) _____ (Número de edificios, casas, galpones, etc) _____ con una superficie total de 39,55 m² y de 1 pisos de altura, destinado a HABITACIONAL - COMERCIAL ubicado en calle/avenida/camino RAMÓN SANFURGO N° 524 Lote N° 23 manzana 207 localidad o loteo SANTA CRUZ sector URBANO zona Z-4 del Plan regulador COMUNAL (Urbano o rural) _____ Comuna o Intercomunal _____

aprobando los planos y demás antecedentes, que forman parte de la presente autorización mencionados en la letra C de los VISTOS de este permiso.

- 2 Dejar constancia que la obra que se aprueba _____ los beneficios del D.F.L.-N°2 de 1959. (Mantene o pierdo)
- 3 Que el presente permiso se otorga amparado en las siguientes autorizaciones especiales: _____ plazos de la autorización especial _____ Art.121, Art.122, Art.123, Art.124, de la Ley General de Urbanismo y Construcciones, otros (especificar)
- 4 Que el proyecto que se aprueba se ajusta al citado anteproyecto aprobado (cuando corresponda).
- 5 Antecedentes del Proyecto

NOMBRE DEL PROYECTO : DISTRIBUIDORA SULMA CRUZ GAS LICUADO

5.1 DATOS DEL PROPIETARIO:

NOMBRE O RAZÓN SOCIAL DEL PROPIETARIO		R.U.T.	
<u>LEONEL MARTINEZ FUENTES</u>		[REDACTED]	
REPRESENTANTE LEGAL DEL PROPIETARIO		R.U.T.	
<u>[REDACTED]</u>		[REDACTED]	
DIRECCIÓN: Nombre de la vía		N°	Local/ Off/ Depto
<u>DIEGO PORTALES</u>		<u>S/N</u>	
COMUNA	CORREO ELECTRÓNICO	TELÉFONO FIJO	TELÉFONO CELULAR
<u>SANTA CRUZ</u>	[REDACTED]	[REDACTED]	[REDACTED]
PERSONERÍA DEL REPRESENTANTE LEGAL: _____ SE ACREDITÓ MEDIANTE _____ DE FECHA _____ Y REDUCIDA A ESCRITURA PÚBLICA			
CON FECHA _____ ANTE EL NOTARIO SR (A) _____			

5.2 INDIVIDUALIZACIÓN DE LOS PROFESIONALES

NOMBRE O RAZÓN SOCIAL de la empresa del ARQUITECTO (cuando corresponda)	R.U.T.
<u>[REDACTED]</u>	[REDACTED]
NOMBRE DEL PROFESIONAL ARQUITECTO RESPONSABLE	R.U.T.
<u>IGNACIO LEYTON RETAMAL</u>	[REDACTED]
NOMBRE DEL CALCULISTA	R.U.T.
[REDACTED]	[REDACTED]
NOMBRE DEL CONSTRUCTOR (*)	R.U.T.
[REDACTED]	[REDACTED]



NOMBRE DEL INSPECTOR TÉCNICO DE OBRA (*)	INSCRIPCIÓN REGISTRO	
	CATEGORÍA	N°
NOMBRE DEL REVISOR INDEPENDIENTE (cuando corresponda)	REGISTRO	CATEGORÍA
NOMBRE O RAZÓN SOCIAL DEL REVISOR DEL PROYECTO DE CÁLCULO ESTRUCTURAL (cuando corresponda)	REGISTRO	CATEGORÍA
NOMBRE DEL PROFESIONAL RESPONSABLE DE LA REVISIÓN DEL PROYECTO DE CÁLCULO ESTRUCTURAL	R.U.T.	

(*) Podrá individualizarse hasta antes del inicio de las obras.

6 CARACTERÍSTICAS DEL PROYECTO DE OBRA NUEVA

EDIFICIOS DE USO PÚBLICO	<input type="checkbox"/> TODO	<input type="checkbox"/> PARTE	<input type="checkbox"/> NO ES EDIFICIO DE USO PÚBLICO
CARGA DE OCUPACIÓN TOTAL DE LAS EDIFICACIONES (personas) según artículo 4.2.4. OGUC	5	DENSIDAD DE OCUPACIÓN (personas/rectángulo)	41
CRECIMIENTO URBANO	<input type="checkbox"/> NO	<input checked="" type="checkbox"/> SÍ	Explicitar: densificación / extensión
LOTEO CON CONSTRUCCIÓN SIMULTÁNEA	<input type="checkbox"/> SÍ	<input checked="" type="checkbox"/> NO	LOTEO DFL-2 <input type="checkbox"/> SÍ <input type="checkbox"/> NO
PROYECTO, se desarrollará en etapas:	<input type="checkbox"/> SÍ	<input checked="" type="checkbox"/> NO	cantidad de etapas
ETAPAS CON MITIGACIONES PARCIALES (a considerar en IMIV, art. 173 LGUC)	Etapas art 9º del DS 167 (MTT) de 2016		

6.1 SUPERFICIES

SUPERFICIE	ÚTIL (m2)	COMÚN (m2)	TOTAL (m2)
S. EDIFICADA SUBTERRÁNEO (S)	-	-	-
S. EDIFICADA SOBRE TERRENO (1er piso + pisos superiores)	39,55	-	39,55
S. EDIFICADA TOTAL	39,55	-	39,55

SUPERFICIE OCUPACIÓN SOLO EN PRIMER PISO (m2)	39,55	SUPERFICIE TOTAL DEL PREDIO O LOS PREDIOS (m2)	1,207
---	-------	--	-------

S. EDIFICADA SUBTERRÁNEO (S)

(agregar hoja adicional si hubiera más subterráneos)

S. Edificada por nivel o piso	ÚTIL (m2)	COMÚN (m2)	TOTAL (m2)
nivel o piso -1	-	-	-
nivel o piso -2	-	-	-
nivel o piso -3	-	-	-
nivel o piso -4	-	-	-
nivel o piso -5	-	-	-
TOTAL	-	-	-

S. EDIFICADA SOBRE TERRENO

(agregar hoja adicional si hubiera más pisos sobre el nivel de suelo natural)

S. Edificada por nivel o piso	ÚTIL (m2)	COMÚN (m2)	TOTAL (m2)
nivel o piso 1	39,55	-	39,55
nivel o piso 2	-	-	-
nivel o piso 3	-	-	-
nivel o piso 4	-	-	-
nivel o piso 5	-	-	-
nivel o piso 6	-	-	-
nivel o piso 7	-	-	-
nivel o piso 8	-	-	-
nivel o piso 9	-	-	-
nivel o piso 10	-	-	-
TOTAL	39,55	-	39,55


S. EDIFICADA POR DESTINO

DESTINO (S) CONTEMPLADO (S)	Residencial ART 2.1.26. OGUC	Equipamiento ART 2.1.33. OGUC	Act. Productivas ART 2.1.28. OGUC	Infraestructura ART 2.1.26. OGUC	Área verde ART 2.1.31. OGUC	Espacio Público ART 2.1.30. OGUC
SUPERFICIE EDIFICADA	20,75	4,2	-	14,6	-	-

6.2 NORMAS URBANÍSTICAS

PREDIO(S) EMPLAZADO(S) EN ÁREA DE RIESGO	<input checked="" type="checkbox"/> NO	<input type="checkbox"/> SÍ	<input type="checkbox"/> PARCIAL
--	--	-----------------------------	----------------------------------

NORMAS URBANÍSTICAS	PROYECTADO	PERMITIDO
DENSIDAD	41 hab/ha	300 hab/ha
COEFICIENTE DE OCUPACIÓN PISOS SUPERIORES (sobre 1er piso)	-	OGUC
COEFICIENTE DE OCUPACIÓN DE SUELO (1er piso)	3,27%	60%
COEFICIENTE DE CONSTRUCTIBILIDAD	0,03	2



DISTANCIAMIENTOS	INDICADO EN PLANO DE ARQ.	OGUC
RASANTE	70°	OGUC
SISTEMA DE AGRUPAMIENTO	AISLADO	A-P-C
ADOSAMIENTO	3,02%	OGUC
ANTEJARDIN	28,28 m	3 m
ALTURA EN METROS Y/O PISOS	1 PISO	C=7m / A-P=SEGUN RASANTE
ESTACIONAMIENTOS AUTOMÓVILES	3	1
ESTACIONAMIENTOS BICICLETAS	3	OGUC
ESTACIONAMIENTOS OTROS VEHÍCULOS (ESPECIFICAR)	0	0
ESTACIONAMIENTOS PARA PERSONAS CON DISCAPACIDAD	0	0

DESCUENTO ESTACIONAMIENTO PARA AUTOMÓVILES POR ESTACIONAMIENTO PARA BICICLETAS SI NO CANTIDAD DESCONTADA

6.3 USO DE SUELO Y DESTINO(S) CONTEMPLADO(S)

TIPO DE USO	Residencial ART.2.1.26. OGUC	Equipamiento ART.2.1.35. OGUC	Act. Productivas ART.2.1.28. OGUC	Infraestructura ART.2.1.29. OGUC	Área verde ART.2.1.31. OGUC	Espacio Público ART.2.1.30. OGUC
CLASE / DESTINO	HABITACION	COMERCIAL		BODEGA		
ACTIVIDAD	VENTA					
ESCALA	(Art. 2.1.34. OGUC) BASICO					

6.4 PROTECCIONES OFICIALES

NO SI, especificar ZCH ICH ZOIT OTRO: especificar
 MONUMENTO NACIONAL ZT MH SANTUARIO DE LA NATURALEZA

6.5 FORMA DE CUMPLIMIENTO ARTÍCULO 70° LGUC (*)

CESIÓN APORTE OTRO ESPECIFICAR

(*) SÓLO EN CASO DE PROYECTOS QUE CONLLEVEN CRECIMIENTO URBANO POR DENSIFICACIÓN (exigible conforme a plazos del Artículo primero transitorio de la Ley N° 20.958)

6.6 CÁLCULO DEL PORCENTAJE DE CESIÓN OBRA NUEVA (sólo en casos de proyectos de crecimiento urbano por densificación)

Exigible conforme a plazos del Artículo primero transitorio de la Ley N° 20.958 (artículo 2.2.5. Bis OGUC)

PROYECTO	PORCENTAJE DE CESIÓN (DENSIDAD DE OCUPACIÓN)
(a) <input type="checkbox"/> CON DENSIDAD DE OCUPACIÓN HASTA 8.000 Personas/Hectárea	$\frac{41}{2000} \times 11 = 0,22\%$
(b) <input type="checkbox"/> CON DENSIDAD DE OCUPACIÓN SOBRE 8.000 Personas/Hectárea	44%

Nota 1: En el proyecto de edificación de Obra Nueva, se debe efectuar el cálculo de la edificación completa.

Nota 2: Para calcular la Densidad de Ocupación, se debe considerar la carga de ocupación (según art. 4.2.4. de la OGUC) que se incrementa en el o los terrenos del proyecto, sin considerar en el cálculo, la cantidad de personas que ocupaban las edificaciones existentes, incluso si estas fueran demolidas para materializar el proyecto. Sólo podrá descontarse la carga de ocupación de edificaciones a demoler, en los casos que el permiso de demolición se solicite en forma conjunta con la solicitud de permiso de edificación, y se adjunten los antecedentes respectivos a dicha solicitud, conforme al inciso final del artículo 5.1.6. y al inciso tercero del artículo 5.1.4., ambos de la O.G.U.C.

Nota 3: La Densidad de Ocupación, se obtiene de la siguiente fórmula: $\frac{\text{Carga de ocupación del proyecto calculada según el art. 4.2.4. de la OGUC}}{\text{Superficie del terreno que constituye el terreno más la superficie exterior hasta el que del espacio público adyacente existe o pronto en el (1) hasta un máximo de 20 m}}$

6.7 CÁLCULO DEL APORTE (EN LOS CASOS QUE CORRESPONDA)

(c) AVALÚO FISCAL VISANTE A LA FECHA DE LA SOLICITUD DEL PERMISO, CORRESPONDIENTE AL O LOS TERRENOS (no se debe incluir valor de edificaciones existentes)	\$73.618.292	(d) PORCENTAJE DE BENEFICIO POR CONSTRUCTIBILIDAD	%
\$ 73.618.292	X	0,22 %	= \$ 147.237
AVALÚO FISCAL INCREMENTADO, CORRESPONDIENTE AL O LOS TERRENOS (*) [(c) + ((d) x (e))]		% DE CESIÓN [(d) + (e)]	= APORTE EQUIVALENTE EN DINERO: [(c) x ((d) + (e))]

(*) El Avalúo Fiscal debe incrementarse en la misma proporción que el aumento de constructibilidad obteniendo por un beneficio normativo (inciso 2° art. 2.2.5. Bis C. OGUC)

6.8 INCENTIVOS NORMATIVOS DEL IPT, A LOS QUE SE ACOGE EL PROYECTO (Art. 184 LGUC)

BENEFICIO	CONDICIÓN PARA OPTAR AL BENEFICIO:
BENEFICIO	CONDICIÓN PARA OPTAR AL BENEFICIO:
BENEFICIO	CONDICIÓN PARA OPTAR AL BENEFICIO:

6.9 DISPOSICIONES ESPECIALES A QUE SE ACOGE EL PROYECTO


D.F.L. N° 2 de 1959 Conjunto Armónico Proyección Sombras Art.2.6.11. OGUC Segunda Vivienda Art. 6.2.4. OGUC
 Ley N° 19.537 Copropiedad Inmobiliaria Beneficio Fusión Art. 63 LGUC Conj. Viv. Econ. Art. 6.1.8. OGUC Art. 2.4.1. OGUC Inciso Segundo
 Art. 6.6.1. OGUC, según resolución N° (V y U) de fecha Vigente hasta
 Otro, especificar

6.10 NÚMERO DE UNIDADES TOTALES POR DESTINO Art 6° letra L-O.S. N° 167 de 2016 MTT

VIVIENDAS	BODEGAS	OFICINAS	LOCALES COMERCIALES	Otro, especificar	TOTAL UNIDADES
1	1		1	N°	3
ESTACIONAMIENTOS para automóviles	3	Otros Estacionamientos exigidos (IPT):	Especificar	Cantidad	Especificar Cantidad
ESTACIONAMIENTOS para bicicletas	3				

6.11 PARA PROYECTOS DE CONDOMINIO TIPO B

SUPERFICIE TOTAL DE TERRENO CANTIDAD DE SITIOS RESULTANTES



7 OTRAS AUTORIZACIONES QUE FORMAN PARTE DE ESTE PERMISO (Incliso final Art. 5.1.6. de la OGUC)

<input type="checkbox"/> DEMOLICIÓN	<input type="checkbox"/> INSTALACIÓN DE FAENAS	<input type="checkbox"/> INSTALACIÓN DE GRÚAS Y SIMILARES
<input type="checkbox"/> OTRAS (especificar)		

8 CLASIFICACIÓN DE LA CONSTRUCCIÓN

CLASIFICACIÓN	m2	%(*)	VALOR m2 (**)	CLASIFICACIÓN	m2	%(*)	VALOR m2 (**)
A-3	14,6	1,5	242.572				
E-3	4,2	1,5	173.236				
G-3	20,75	1,5	173.236				

(*) El 100% corresponde a la superficie edificada total que se calcula según Tabla de Costos Unitarios MINVU
 (**) Valor de la Tabla de Costos Unitarios MINVU vigente a la fecha de ingreso de la solicitud.

9 DERECHOS MUNICIPALES

(a) PRESUPUESTO. (Calculado con Tabla Costos Unitarios MINVU)		\$	7.863.789
(b) SUBTOTAL 1 DERECHOS MUNICIPALES [(a) x (1,5% Art. 130 LGUC)]		\$	117.957
(c) DESCUENTO POR UNIDADES DE CASAS O PISOS TIPO REPETIDOS	(-)	\$	
(d) SUBTOTAL 2 DERECHOS MUNICIPALES [(b) - (c)]		\$	
(e) DESCUENTO 30% CON INFORME DE REVISOR INDEPENDIENTE [(d) x (30%)]	(-)	\$	
(f) DESCUENTO MONTO CONSIGNADO AL INGRESO SOLICITUD	(-)	\$	
(g) TOTAL DERECHOS A PAGAR [(d) - (e) - (f)]		\$	117.957
GIRO INGRESO MUNICIPAL NÚMERO	12365	FECHA:	23-Apr-2024

9.1. CÁLCULO DE DESCUENTO POR UNIDADES REPETIDAS (Art. 130 LGUC; Art. 5.1.14. OGUC)

Unidades de Casas o pisos tipo repetidos	Porcentaje de descuentos de los derechos municipales	número máximo de unidades con descuento por tramo	DESCUENTO (\$)
1° y 2°	0%	0	
3°, 4° y 5°	10%	3	
6°, 7°, 8°, 9 y 10°	20%	5	
11 a la 20, inclusive	30%	10	
21 a la 40 ° inclusive	40%	20	
41 o más	50%	variable	
TOTAL DESCUENTO:			

Esta tabla se debe aplicar para cada vivienda o piso tipo que se repita

10 GLOSARIO:


D.F.L.: Decreto con Fuerza de Ley	I.P.T: Instrumento de Planificación Territorial.	SAG: Servicio Agrícola y Ganadero
D.S: Decreto Supremo	LGUC: Ley General de Urbanismo y Construcciones	SEREMI: Secretaría Regional Ministerial
EISTU: Estudio de Impacto Sistema Transporte Urbano	MH: Monumento Histórico	SEIM: Sistema de Evaluación de Impacto en Movilidad.
GIM: Giro de Ingreso Municipal	MINAGRI: Ministerio de Agricultura.	ZCH: Zona de Conservación Histórica
ICH: Inmueble de Conservación Histórica	MINVU: Ministerio de Vivienda y Urbanismo	ZOIT: Zona de Interés Turístico
IMIV: Informe de Mitigación de Impacto Vial	MITT: Ministerio de Transportes y Telecomunicaciones	ZT: Zona Típica
INE: Instituto Nacional de Estadísticas	OGUC: Ordenanza General de Urbanismo y Construcciones	

NOTAS: (SOLO PARA SITUACIONES ESPECIALES)

SE OTORGA PERMISO DE OBRA NUEVA, BAJO EL N° 50, DE FECHA 26.04.2024, CON UNA SUPERFICIE DE 39,55m², CON DESTINO HABITACIONAL- COMERCIAL.

- HABITACIONAL 20,75m².
- EQUIPAMIENTO 4,2 m²(SALA DE VENTAS)
- INFRAESTRUCTURA 14,6 (BODEGA)

TIMBRE



CARLOS MANUEL ROJAS CONTRERAS
 DIRECTOR DE OBRAS MUNICIPALES
 nombre y firma